Grundriss Unterführung
1:200

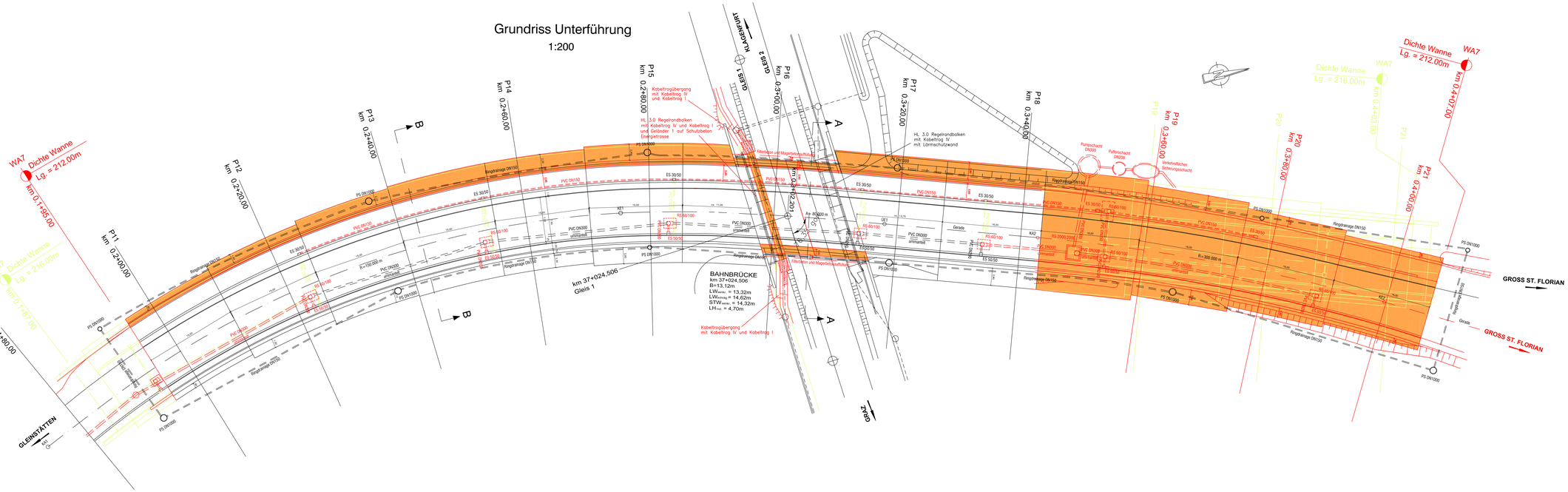

LEGENDE

- EB - Projekt 2005 Koralmbahn mit KAB-Bescheid
- Abtrag zum KAB-Bescheid
- Änderung und Differenzen zum KAB-Bescheid

Längsschnitt
1:200

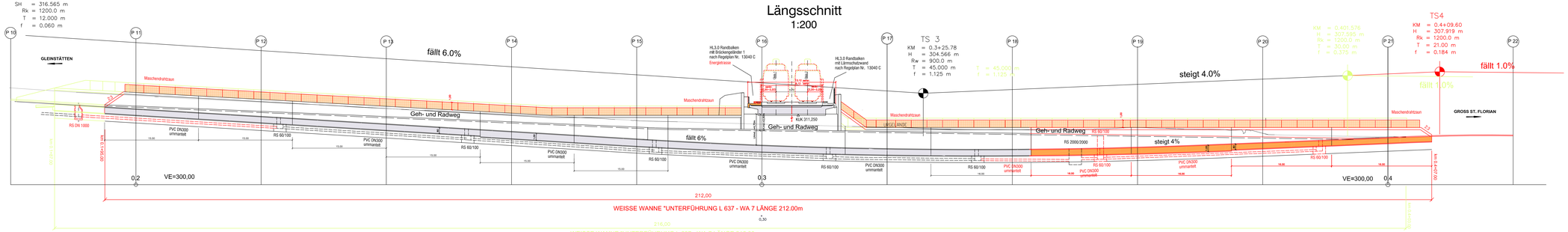

ÖBB Brücke Querschnitt
1:100

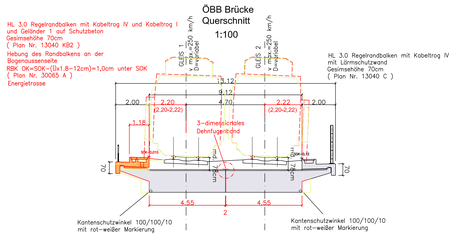

Querschnitt A-A
1:100

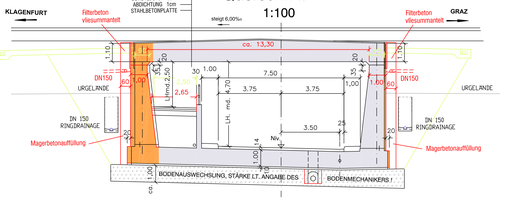

Querschnitt B-B
1:100

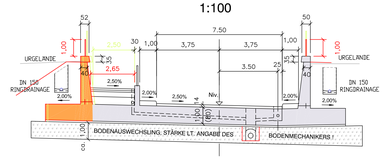

REV.	DATUM	BEARB.	GEZ.	GEPR.	BESCHREIBUNG DER ÄNDERUNG	ZUSTIMMUNGSVERMERKE
05						
04						
03						
02						
01						

K_WD_EB01_210KI_02_2052_F00

ÖBB-Infrastruktur AG
Geschäftsbereich Neu- und Ausbau

KORALMBAHN
GRAZ - KLAGENFURT

EINREICHPROJEKT 2011

UVP-Abschnitt Wettmannstätten - St. Andrä
Einreichabschnitt Wettmannstätten - Deutschlandsberg
Koralmbahn km 32,350 - km 40.834
GKB km km 23.020 - km 26.329

Kunstbauten
WA 7 Unterführung L 637
km 37.024,500

Brückenklasse: Lastbild LM71 und SW/0 mit α = 1.21 und Lastbild SW/2 gem. ÖN EN 1991-2:2004+AB-01 und ÖN B1991-2:2004+AB-01	Vmax = 250 km/h

ZV Ziviltechniker Arbeitsgemeinschaft

PIRKER & VISOTSCHNIG
Ziviltechniker GesmbH
A-8010 GRAZ, Beethovenstrasse 22
Tel.: ++43 (0)316 / 32 24 08 - Fax: DW -9
Email: office@pirker-visotschnig.at

	DATUM	NAME
BEARBEITET	28.04.2011	Pi
GEZEICHNET	28.04.2011	Wa
GEPRÜFT	28.04.2011	Pi

Plangröße: 1.54mx0.76m=1.20m2 File: 1Zeb2
GZ: 141905

ÖBB INFRASTRUKTUR AG GESCHÄFTSBEREICH Neu- und Ausbau

PLANFREIGABE DER FACHABTEILUNG	DATUM	NAME
	April 2011	DI. Dr. Hill w.h.
PLANFREIGABE DER PROJEKTLEITUNG	**DATUM**	**NAME**
	April 2011	Mag. Harer w.h.

PLANINHALT: Objektplan WA7

AUSFERTIGUNG: A B C D E F G H J

MASSSTAB: 1:200, 1:100

PLANNUMMER: K_WD_EB01_210KI_02_2052_F00

ORDNUNG: 2052