
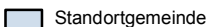
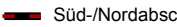



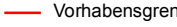
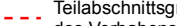


TEAM 
 NORDBAHN

- | | |
|---|--|
| Nordbahn | Verwaltungsgrenzen |
|  Südabschnitt |  Standortgemeinde |
|  Süd-/Nordabschnitt |  Bezirksgrenze |
|  Nordabschnitt |  Staatsgrenze |
|  Vorhabensgrenze | |
|  Teilabschnittsgrenze innerhalb des Vorhabens | |
- QUELLEN:
 BEV, Stichtagsdaten vom 01.10.2017
 Amt d. NÖ Landesregierung, Stand 2017
 Eigene Erhebung und Bearbeitung

STRECKENAUSBAU NORDBAHN
 (Süßenbrunn - Staatsgrenze nächst Bernhardsthal)
BEILAGE FESTSTELLUNGSANTRAG
 gem. UVP-G

Übersichtskarte




RaumUmwelt® Planungs-GmbH
 K. Wagner, 16.10.2019