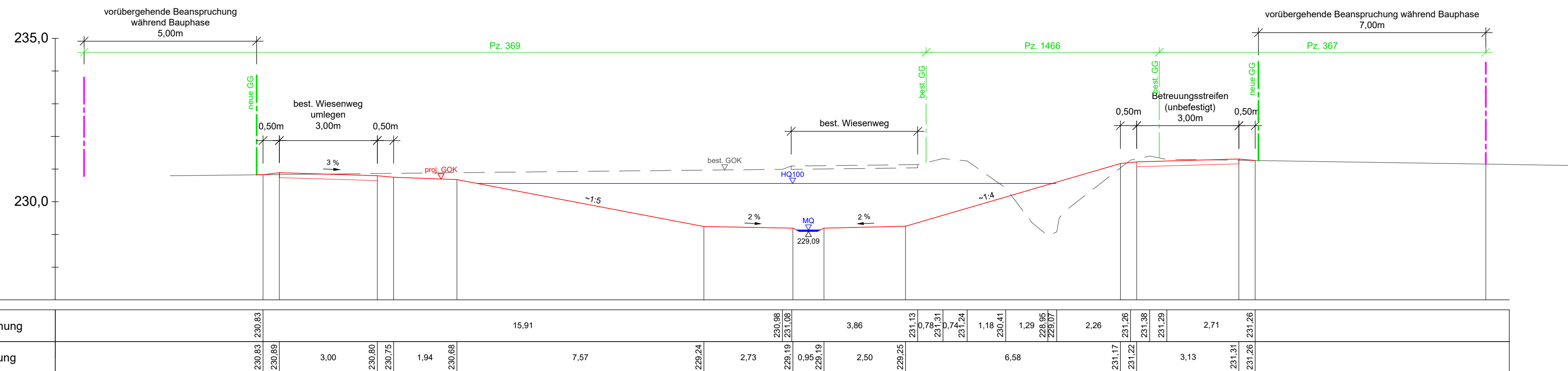
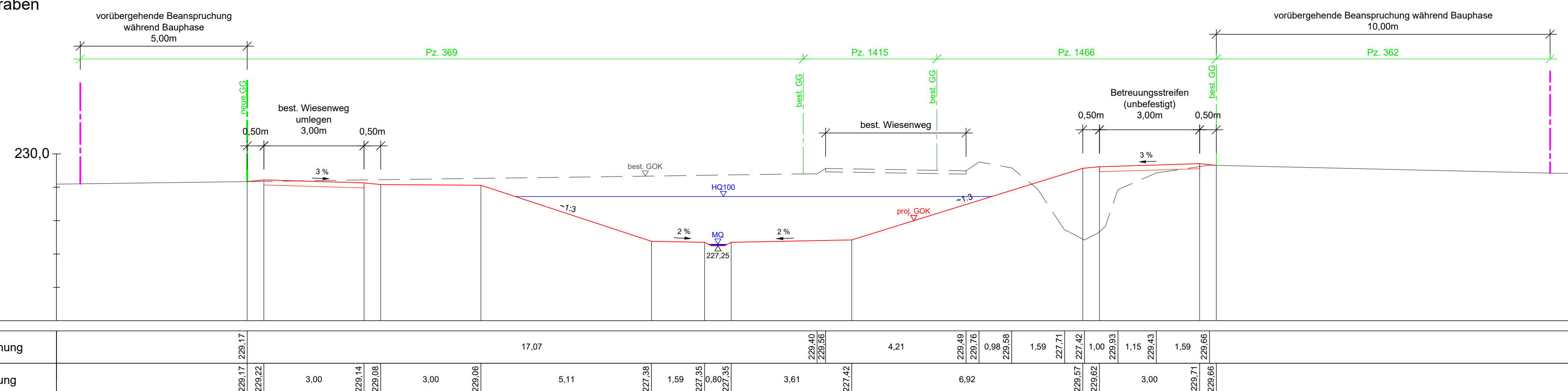


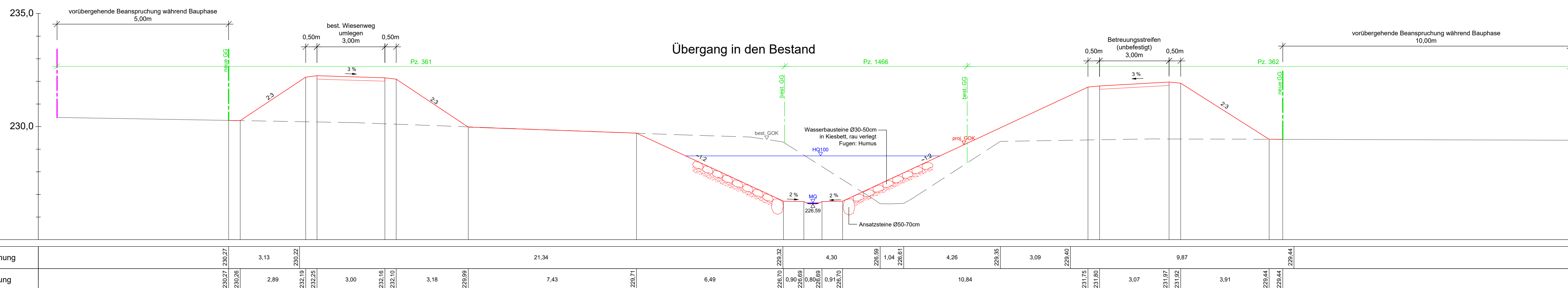
Profil 1.5 - km 0,190
Windpassinger Graben
M 1:100



Profil 1.15 - km 0,612
Windpassinger Graben
M 1:100



Profil 1.17-1 - km 0,755
Windpassinger Graben
M 1:100



Legende:

- proj. GOK
- proj. Grundstücksgrenze
- best. GOK
- best. Grundstücksgrenze
- Grenze der vorübergehenden Beanspruchung während der Bauphase
- Wasserspiegellagen

ASFINAG BAU MANAGEMENT GMBH
Im Namen der



S 3 Weinviertler Schnellstraße

Hollabrunn - Guntersdorf

km 24,221 bis km 35,133
Trassenlänge: 10,912 km

Wasserrechtliches Einreichoperat 2020

TITEL
Profile 1.5, 1.15, 1.17-1
Windpassinger Graben

ÄNDERUNG	C	
	B	
	A	
FACHBEREICH ÖKOLOGIE	PROJEKTANT	
LACON Landschaftsplanung Consulting LACON, Raasdorfer, Vondrak & Wörzinger GbR Techn. Büro für Landschaftsplanung - Consulting A-1180 Wien - Heuriedstraße 12/1 Top 3.2.2 T +43 (0)676 30995 F +43 (0)676 30995-99 office@laco.at www.laco.at	RADLEGER & KRAL Ziviltechniker für Baugewerkswesen GmbH A-3123 Obritzberg, Am Kirchberg 2 Tel. 02766-30995 Fax 02766-30995-99 e-mail: zt.kral@radlegger.at	
UMWELTBAUBEGLEITUNG	ASFINAG BMG	
RaumUmwelt PLANER & INGENIEURE RAUMUMWELT Planung-GmbH Neudorfstraße 28 A-1070 Wien Tel. +43 1 23 63 063 - 0 www.raumumwelt.at	PROJEKTLEITER Vogel e.h.	LEITER PLANUNG Grünstädt e.h.
	Plannummer ASFINAG P50.403.0011/5.2/0-403/WR/E 5	
Verfasst: Datum:	BB 05.2020	M 1:100
Geprüft: Datum:	KRAL 05.2020	1050 x 446 mm
Ausfertigung	Box	Mappe
	-	-
		Einlage
		5.2