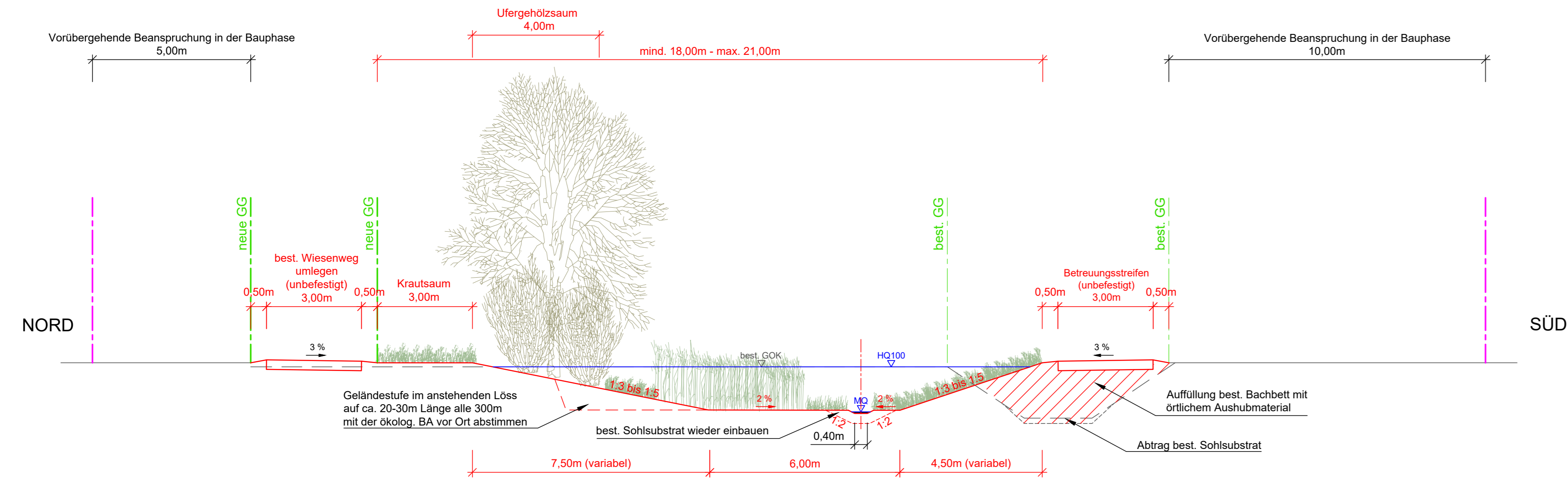
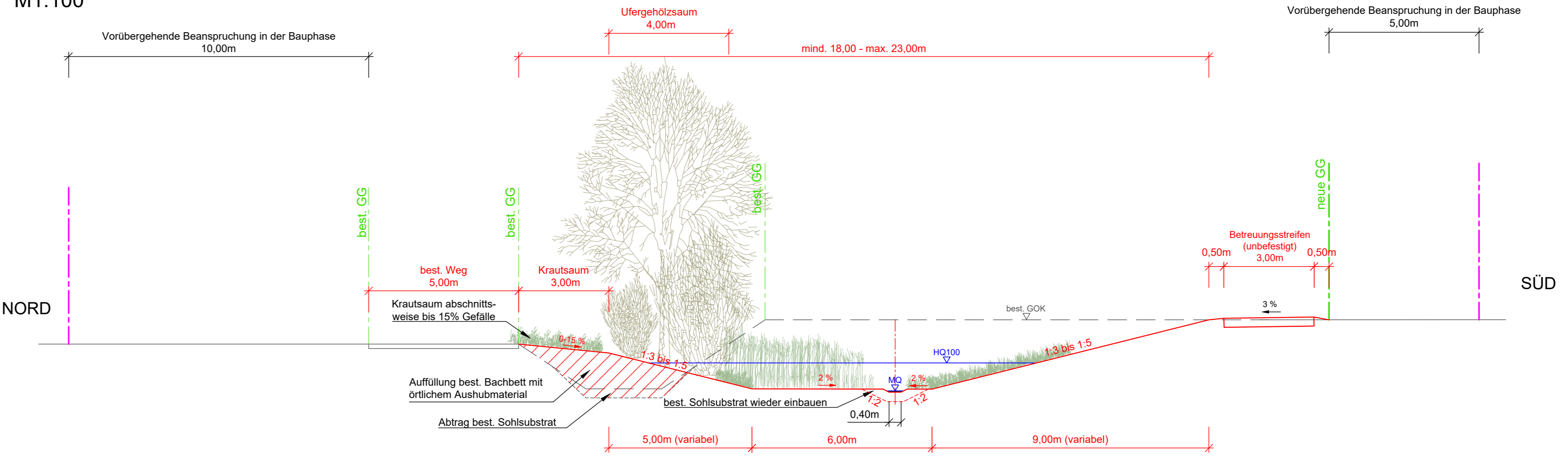


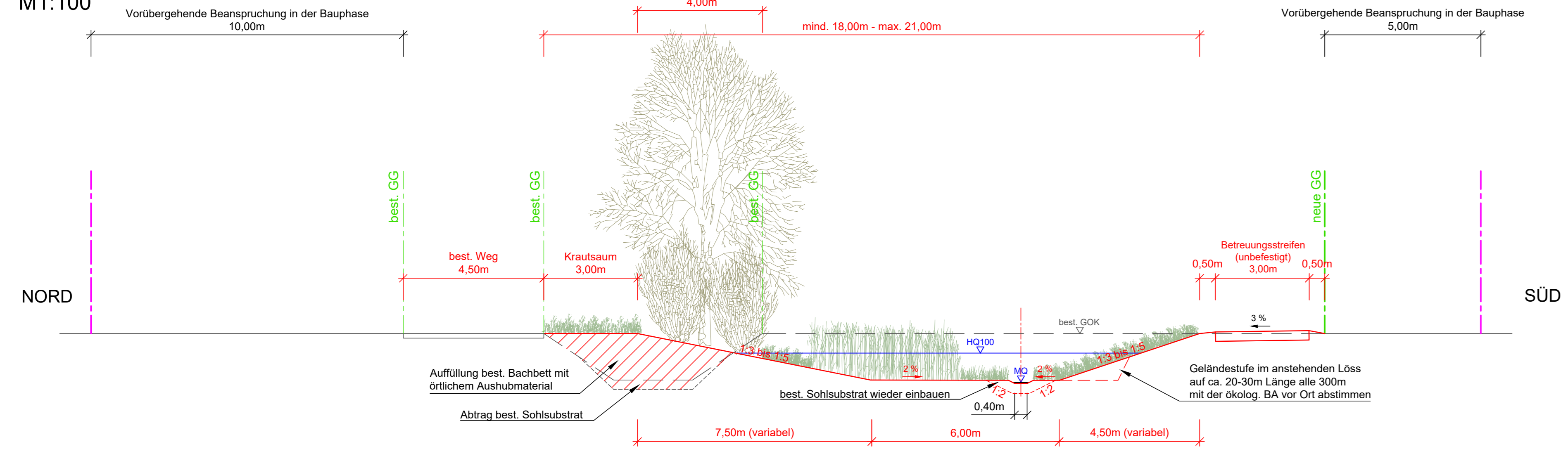
Windpassinger Graben
M1:100



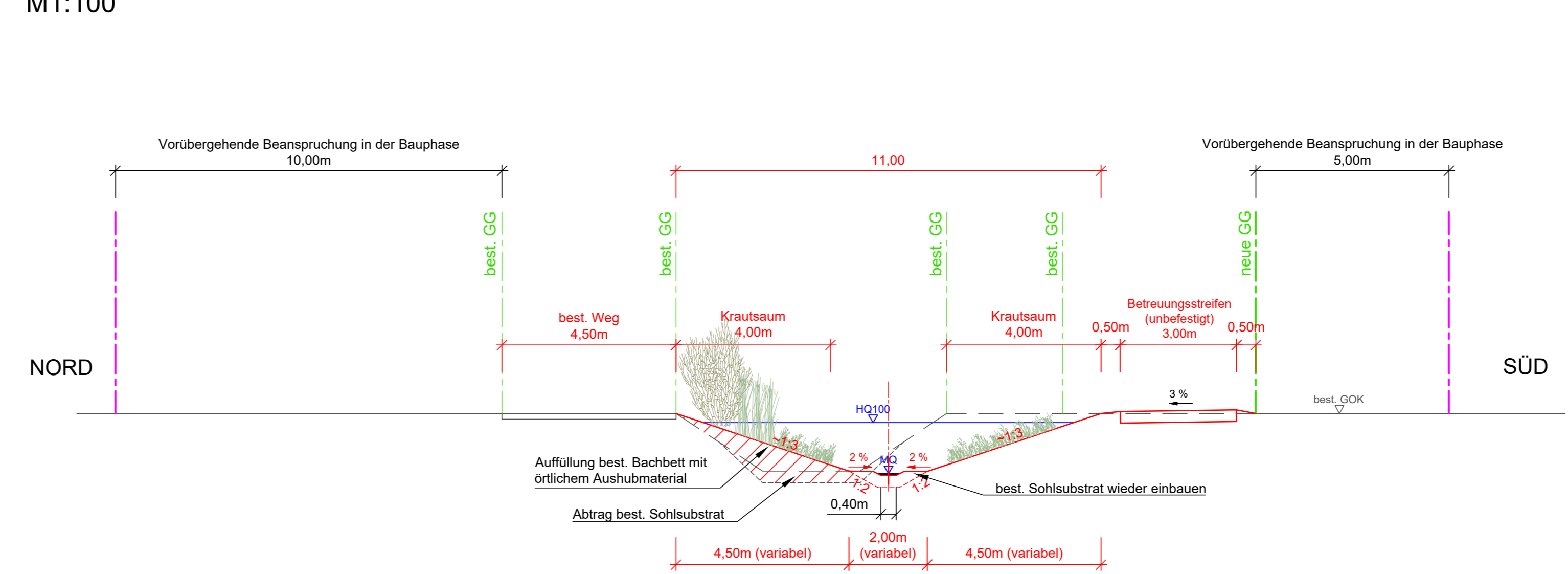
Schöngrabernbach
M1:100



Krumpfberggraben
breites Gerinne (b = 21m)
M1:100



Krumpfberggraben
schmales Gerinne (b = 11m)
M1:100



- Legende:
- proj. GOK
 - best. GOK
 - proj. Grundstücksgrenze
 - - - best. Grundstücksgrenze
 - - - Grenze der vorübergehenden Beanspruchung während der Bauphase
 - Wasserspiegellagen

ASFINAG BAU MANAGEMENT GMBH
Im Namen der



S 3 Weinviertler Schnellstraße

Hollabrunn - Guntersdorf
km 24,221 bis km 35,133
Trassenlänge: 10,912 km

Wasserrechtliches Einreichoperat 2020

TITEL
Regelquerschnitte

	C	
	B	
ÄNDERUNG	A	
FACHBEREICH ÖKOLOGIE	PROJEKTANT	
LACON LACON, Planung, Konstruktion & Verwaltung GbR Ternitz, Büro für Landschaftsbau - Consulting A-1180 Wien, Hauptstraße 155, Top 3, 2 T +43 (0)676 306611 F +43 (0)676 306610 info@laco.at www.laco.at	RADLEGGER & KRAL Zusammenarbeit der Ingenieurbüros Gschöb A - 1023 Oberdörfing, Am Kirchberg 2 Tel. 02276-30000 Fax 02276-30000-99 e-mail: r.kral@radlegger.at	
UMWELTBAUBEGLEITUNG	ASFINAG BMG	
RaumUmwelt Umwelt & Landschaftsplanung RAUMUMWELT Planung-GmbH Neuburggasse 28 A-1070 Wien Tel.: +43 1 23 63 093 - 0 www.raumumwelt.at	PROJEKTLEITER: Vogler e.H. LETTER PLANNING: Grünleisner e.H.	
Verfasst: BB	M 1:100	
Datum: 05.2020	Ausfertigung: Box	
Geprüft: KRAL	Mappe	
Datum: 05.2020	Einlage: 6	