

# S 7 FÜRSTENFELDER SCHNELLSTRASSE

## ABSCHNITT OST




**DOBERSDORF – HEILIGENKREUZ (STAATSGRENZE)**

km 14.8+80.683 – 28.4+64.261, Projektlänge: 13.584 km

## PROJEKTÄNDERUNG 2019

### Rodungsoperat

Bericht

	C			
	B			
	A			
Datum	REV	Änderung		
<b>PROJEKTANT STRASSE</b>  		<b>OPERATERSTELLER</b>  		
<b>PROJEKTSTEUERUNG</b>  		<b>ASFİNAG BAU MANAGEMENT GMBH</b> <small>A-1030 Wien, MODECENTERSTRASSE 16</small>  <small>Projektleitung Planung</small> <b>PÖZLBAUER e.h.</b> <small>Leitung Planung</small> <b>GRÜNSTÄUDL. e. h.</b>		
Bearbeitet: Datum:	HS März, 2019	Fläche / Seiten:	A4, A3/14	
		Plannummer ASFİNAG 30132217/PaeR-2.1/0-407/LAP/003/B		
Geprüft: Datum:	KW März, 2019	<b>MASSTAB</b>	<b>AUSFERTIGUNG</b>	<b>EINLAGE</b>
Genehmigt: Datum:	HK März, 2019	-		<b>2.1</b>

---

## INHALTVERZEICHNIS

1	RODUNGSZWECK UND NACHWEIS DES ÖFFENTLICHEN INTERESSES ....	3
1.1	Rodungsbegründung .....	5
2	ALLGEMEINE BESCHREIBUNGEN DER RODUNGSFLÄCHEN .....	5
3	AUFLISTUNG DER RODUNGSFLÄCHEN .....	6
4	FREMDE RECHTE .....	14
5	ANRAINER .....	14
6	WALDFUNKTIONEN .....	14
7	KOMPENSATIONSMASSNAHMEN .....	14

---

# 1 RODUNGSZWECK UND NACHWEIS DES ÖFFENTLICHEN INTERESSES

Mit Bescheid vom 09.03.2016 BMVIT (GZ. BMVIT-313.407/0004-IV/IVVS-ALG/2016) wurde die Genehmigung der Bundesministerin für Verkehr, Innovation und Technologie u.a. nach dem Umweltverträglichkeitsprüfungsgesetz 2000, dem Forstgesetz 1975 sowie dem Straßentunnel-Sicherheitsgesetz erteilt.

Wesentliches Ziel der Errichtung der S7 Fürstenfelder Schnellstraße ist neben der regionalen Standortattraktivierung durch Verbindung von großen Wirtschaftsräumen die Entlastung der Orte entlang der bestehenden B65 Gleisdorfer Straße. Die Umlegung des bestehenden hohen Verkehrsaufkommens auf die S7 wird nachweislich zur Verbesserung der Lebensqualität entlang der Ortsdurchfahrten der B65 beitragen (*umfassende Erklärung in Bezug auf den Nachweis des öffentlichen Interesses siehe UVP Unterlagen: Einlage 7.2.1 – Forstrechtliches Einreichoperat; Kapitel 3.3*)

Der Rodungszweck wird mit einer Verbesserung und dem Ausbau der Verkehrsinfrastruktur (öffentlicher Straßenverkehr) i.S. von §17 Abs. 4 FG 1975 idgF begründet. Das gegenständliche Rodungsoperat stellt die Erweiterung von befristeten und dauerhaften Rodungsflächen im Projektgebiet dar. Die befristeten Rodungen werden v.a. durch die Notwendigkeit von Manipulationsflächen außerhalb der bisher beantragten vorübergehenden Rodungsflächen, durch Baustellenzufahrten und die Bauherstellung eines Amphibienteiches begründet. Die dauerhaften Rodungen, welche sich aus Änderungen, Erweiterungen und Präzisierungen des Technischen Projekts „S7 Fürstenfelder Schnellstraße – Abschnitt Ost“ ergeben, sind für die ordnungsgemäße Ausführung des Projekts unumgänglich.

Mit gegenständlichen Rodungsoperat werden zusätzlich zu den im Zuge der UVE eingereichten (und per Bescheid vom 9.3.2016) genehmigten Unterlagen, weitere Rodungen beantragt:

Das Ausmaß der neu beantragten Rodungen ist nachstehender Tabelle zu entnehmen:

KG	Rodungsfläche				Summe gesamt KG (m <sup>2</sup> )	Waldaus- stattung KG (ha)
	dauerhaft neu (m <sup>2</sup> )	befristet neu (m <sup>2</sup> )	dauerhaft genehmigt (m <sup>2</sup> )	befristet genehmigt in (m <sup>2</sup> )		
<b>Dobersdorf (31104)</b>	944	10.362	85.037	64.837	161.180	309
<b>Königsdorf (31113)</b>	47	35.923	122.729	132.308	291.007	444
<b>Eltendorf (31106)</b>	34	480	5.423	3.635	9.572	274
<b>Poppendorf (31122)</b>	49	58	6.450	2.969	9.526	138
<b>Heiligenkreuz i.L. (31109)</b>	-	-	22.001	7.600	29.601	538
<b>SUMME</b>	<b>1.074</b>	<b>46.823</b>	<b>241.640</b>	<b>211.349</b>	<b>500.886</b>	<b>1.703</b>

## 1.1 RODUNGSBEGRÜNDUNG

Die Rodungen stellen eine Erweiterung der in diesem Bereich bereits genehmigten Rodungen dar und ergeben sich aus der detaillierten Planung für die S7 (siehe Einlage 1.1). Es handelt sich hierbei um Adaptierungen in folgenden Bereichen:

- Zufahrt Wiesenweg – Erreichbarkeit Waldgrundstücke (Bereich S7 W17 km 16,60 - 16,75 (Nr.1)
- Gerinneverlegung Dobersdorferwaldbach (Bereich S7 W17 km 16,80 (Nr.2)
- Brückenobjekt S7.31 – Brücke über Königsdorferwaldgraben (Nr.3)
- Brückenobjekt S7.34 – Talübergang L 406 - Nord (Nr.4)
- Brückenobjekt S7.34 – Talübergang L406 – Süd (Nr.5)
- Nebenweg S7 W20 (Bereich S7 W17 km 18,46) – Anbindung an Bestand (Nr.6)
- Prov. Baustraße B65 in Bauphase 1 (AST Königsdorf) (Nr.7)
- Hochwasserabfluss GSA S7.20 (Nr.8)
- Baufelderweiterung Bauherstellung Bachverlegung S7.38 und S7.38a (S7 km 20,70) (Nr.9)
- Baufelderweiterung Bauherstellung Brückenobjekte S7.39, S7.39a und S7.39b (S7 km 21,99) (Nr.10, Nr.11)
- Baufelderweiterung Furt S7.42c (S7 km 23,85) (Nr.12)
- Gerinneverlegung Graben Poppendorf (S7 km 24,50) (Nr.13)
- Hochwasserabfluss GSA S7.24 (Nr.14)
- Gerinneverlegung Graben Poppendorf IV (S7 km 24,60) (Nr.15)
- Baustellenzufahrt West (Nr.16)
- Baustellenzufahrt Mitte (B65 jn 65,18m S7 km 17,6) (Nr.17)
- Waldteich KOE102 (Nr.18)
- Lagerflächen (Nr.19\_01 bis 19\_14)

## 2 ALLGEMEINE BESCHREIBUNGEN DER RODUNGSFLÄCHEN

Dafür wird auf die UVP-Unterlagen (Einlage 7.1) verwiesen.

### **3 AUFLISTUNG DER RODUNGSFLÄCHEN**

Die folgende Tabelle gibt die vom gegenständlichen Rodungsoperat betroffenen Grundstücke, deren Nutzung laut Kataster, deren Besitzer, deren Grundstücksgröße und Waldanteil laut Kataster sowie das Ausmaß und die Art (dauerhaft oder befristet) der beantragten Rodung wieder.

Die zur Rodung anstehenden Grundstücke sind gemäß Grundbuchauszug weder mit Einforstungsrechten noch mit Gemeindegutnutzungsrechten belastet.

Außerbücherlicher Grundeigentümer fast aller Flächen ist mittlerweile die ASFINAG.

Die Auflistung der Grundeigentümer und ihrer Anrainer im Umkreis von 40m sind in der Einlage 2.2 ersichtlich.

Nachfolgend das Ausmaß der beantragten Rodungsflächen:

KG	GST_Nr	Plan-Nr	Nr. Rodungsfläche	Nutzung lt. DKM_NFL	Gesamtfläche lt. Kataster	Rodungsfläche befristet m <sup>2</sup>	Rodungsfläche dauernd m <sup>2</sup>	Rodungsfläche gesamt m <sup>2</sup>	Begründung (Rodungszweck)	EZ	Eigentümer lt. Grundbuch
31104 Dobersdorf	1712	01	TF01	Wald	4660	0	17	17	Zufahrt Wiesenweg – Erreichbarkeit Waldgrundstücke	111	Ernst und Erna Mayfurth
31104 Dobersdorf	1715	01	TF02	Gewässer, Wald	8333	76	6	82	Gerinneverlegung Dobersdorferwaldbach	4	Gemeinde Rudersdorf
31104 Dobersdorf	1714	01	TF02	Wald	5733	4	0	4	Gerinneverlegung Dobersdorferwaldbach	98	Gabriela Schulter
31113 Königsdorf	4814	02	TF03	Wald	11591	592	0	592	Brückenobjekt S7.31	925	Alfred und Anita Thamhesl
31113 Königsdorf	4624	03	TF04	Wald	3439	289	0	289	Brückenobjekt S7.34 – Talübergang L 406 - Nord	136	Erich Gustav Mattes
31113 Königsdorf	4628	03	TF04	Wald	3732	1052	0	1052	Brückenobjekt S7.34 – Talübergang L 406 - Nord	138	Anita und Alfred Thamhesl
31113 Königsdorf	4629	03	TF04	Wald	637	31	0	31	Brückenobjekt S7.34 – Talübergang L 406 - Nord	138	Anita und Alfred Thamhesl
31113 Königsdorf	4630	03	TF04	Wald	542	60	0	60	Brückenobjekt S7.34 – Talübergang L 406 - Nord	141	Brigitte Holler
31113 Königsdorf	4631	03	TF04	Wald	3625	258	0	258	Brückenobjekt S7.34 – Talübergang L 406 - Nord	141	Brigitte Holler
31113 Königsdorf	4634	03	TF04	Wald	1672	643	0	643	Brückenobjekt S7.34 – Talübergang L 406 - Nord	147	Siegfried Mattes
31113 Königsdorf	2583	03	TF04	Wald	3105	1048	0	1048	Brückenobjekt S7.34 – Talübergang L 406 - Nord	160	Reinhard Deschmann
31113 Königsdorf	2736	03	TF04	Wald	2211	15	0	15	Brückenobjekt S7.34 – Talübergang L 406 - Nord	403	Adelheid Kopeszky
31113 Königsdorf	2737	03	TF04	Wald	2073	38	0	38	Brückenobjekt S7.34 – Talübergang L 406 - Nord	478	Albert und Zäzilia Eckler
31113 Königsdorf	4627	03	TF04	Wald	3552	1713	0	1713	Brückenobjekt S7.34 – Talübergang L 406 - Nord	561	Peter Frenz
31113 Königsdorf	4632	03	TF04	Wald	3619	145	0	145	Brückenobjekt S7.34 – Talübergang L 406 - Nord	1101	Markus Pichlbauer
31113 Königsdorf	4633	03	TF04	Wald	597	190	0	190	Brückenobjekt S7.34 – Talübergang L 406 - Nord	1101	Markus Pichlbauer
31113 Königsdorf	2583	03	TF05	Wald	3105	60	0	60	Brückenobjekt S7.34 – Talübergang L406 – Süd	160	Reinhard Deschmann
31113 Königsdorf	2721	03	TF05	Wald	1723	343	0	343	Brückenobjekt S7.34 – Talübergang L406 – Süd	160	Reinhard Deschmann
31113 Königsdorf	2725	03	TF05	Wald	2116	205	0	205	Brückenobjekt S7.34 – Talübergang L406 – Süd	167	Rudolf Fischl

KG	GST_NR	Plan-Nr	Nr. Rodungsfläche	Nutzung lt. DKM_NFL	Gesamtfläche lt. Kataster	Rodungsfläche befristet m <sup>2</sup>	Rodungsfläche dauernd m <sup>2</sup>	Rodungsfläche gesamt m <sup>2</sup>	Begründung (Rodungszweck)	EZ	Eigentümer lt. Grundbuch
31113 Königsdorf	2728	03	TF05	Wald	2358	27	0	27	Brückenobjekt S7.34 – Talübergang L406 – Süd	169	Franz Deutsch
31113 Königsdorf	2582	03	TF05	Wald	2570	164	0	164	Brückenobjekt S7.34 – Talübergang L406 – Süd	931	Astrid Dilsky
31113 Königsdorf	2724	03	TF05	Wald	2625	328	0	328	Brückenobjekt S7.34 – Talübergang L406 – Süd	1152	Republik Österreich (Bund/Bundesstraßenverwaltung)
31113 Königsdorf	2973	03	TF06	Wald	1855	435	0	435	Nebenweg S7 W20 – Anbindung an Bestand	803	Ingrid Stranzl
31113 Königsdorf	2478	03	TF07	Gärten	838	448	0	448	Prov. Baustraße B65 in Bauphase 1 (AST Königsdorf)	636	Republik Österreich (Bund/Bundesstraßenverwaltung)
31106 Eltendorf	3931/14	04	TF08	Gewässer	5895	0	34	34	Hochwasserabfluss GSA S7.20	700	Republik Österreich (Land- und Forstwirtschaftsverwaltung- Wasserbauamt - Öffentliches Wassergut)
31113 Königsdorf	2460/7	04	TF08	Gewässer	7236	0	47	47	Hochwasserabfluss GSA S7.20	6	Republik Österreich (Land- und Forstwirtschaftsverwaltung - Wasserbau)
31106 Eltendorf	3931/14	04	TF09	Gewässer	5895	39	0	39	Baufelderweiterung Bauherstellung Bachverlegung S7.38 und S7.38a	700	Republik Österreich (Land- und Forstwirtschaftsverwaltung- Wasserbauamt - Öffentliches Wassergut)
31113 Königsdorf	2460/7	04	TF09	Gewässer	7236	29	0	29	Baufelderweiterung Bauherstellung Bachverlegung S7.38 und S7.38a	6	Republik Österreich (Land- und Forstwirtschaftsverwaltung - Wasserbau)
31106 Eltendorf	1213	04	TF10	Gewässer	4399	130	0	130	Baufelderweiterung Bauherstellung Brückenobjekte S7.39, S7.39a und S7.39b	700	Republik Österreich (Land- und Forstwirtschaftsverwaltung- Wasserbauamt - Öffentliches Wassergut)
31106 Eltendorf	1213	04	TF11	Gewässer	4399	311	0	311	Baufelderweiterung Bauherstellung Brückenobjekte S7.39, S7.39a und S7.39b	700	Republik Österreich (Land- und Forstwirtschaftsverwaltung- Wasserbauamt - Öffentliches Wassergut)
31122 Poppendorf i. B.	2536	05	TF12	Gewässer	2388	18	0	18	Baufelderweiterung Furt S7.42c	3	Republik Österreich (Bundeswasserbauverwaltung) - Öffentliches Wassergut
31122 Poppendorf i. B.	2538	05	TF13	Gewässer	2703	21	8	29	Gerinneverlegung Graben Poppendorf	3	Republik Österreich (Bundeswasserbauverwaltung) - Öffentliches Wassergut



KG	GST_Nr	Plan-Nr	Nr. Rodungsfläche	Nutzung lt. DKM_NFL	Gesamtfläche lt. Kataster	Rodungsfläche befristet m <sup>2</sup>	Rodungsfläche dauernd m <sup>2</sup>	Rodungsfläche gesamt m <sup>2</sup>	Begründung (Rodungszweck)	EZ	Eigentümer lt. Grundbuch
31122 Poppendorf i. B.	457	05	TF14	Gewässer	3853	0	25	25	Hochwasserabfluss GSA S7.24	3	Republik Österreich (Bundeswasserbauverwaltung) - Öffentliches Wassergut
31122 Poppendorf i. B.	540	05	TF15	Gewässer	2760	19	16	35	Gerinneverlegung Graben Poppendorf IV	2	Marktgemeinde Heiligenkreuz im Lafnitztal - Öffentliches Gut
31104 Dobersdorf	1097	01	TF16	Wald	5357	193	0	193	Baustellenzufahrt West	76	Christoph Tobitsch
31104 Dobersdorf	1100	01	TF16	Wald	1824	167	0	167	Baustellenzufahrt West	540	Republik Österreich (Bund/Bundesstraßenverwaltung)
31104 Dobersdorf	1099	01	TF16	Wald	3079	734	0	734	Baustellenzufahrt West	727	Ing. Gerard Eichinger
31113 Königsdorf	4796	02	TF17	Wald	5733	271		271	Baustellenzufahrt Mitte	31	Franz Pausch
31113 Königsdorf	4785	02	TF17	Wald	5266	229	0	229	Baustellenzufahrt Mitte	70	Ing. Günter Augustin
31113 Königsdorf	4743	02	TF17	Wald	2593	14	0	14	Baustellenzufahrt Mitte	130	Cäcilia Peischl
31113 Königsdorf	4780	02	TF17	Wald	11902	1852	0	1852	Baustellenzufahrt Mitte	165	Ing. Mag. Roman Augustin
31113 Königsdorf	4781	02	TF17	Wald	5791	344	0	344	Baustellenzufahrt Mitte	165	Ing. Mag. Roman Augustin
31113 Königsdorf	4782	02	TF17	Wald	5768	338	0	338	Baustellenzufahrt Mitte	165	Ing. Mag. Roman Augustin
31113 Königsdorf	4783	02	TF17	Wald	5617	307	0	307	Baustellenzufahrt Mitte	165	Ing. Mag. Roman Augustin
31113 Königsdorf	4784	02	TF17	Wald	5917	317	0	317	Baustellenzufahrt Mitte	165	Ing. Mag. Roman Augustin
31113 Königsdorf	4802	02	TF17	Wald	11291	542	0	542	Baustellenzufahrt Mitte	188	Republik Österreich (Bund/Bundesstraßenverwaltung)
31113 Königsdorf	4801	02	TF17	Wald	11523	541	0	541	Baustellenzufahrt Mitte	235	Josef Mattes
31113 Königsdorf	4798	02	TF17	Wald	5804	260	0	260	Baustellenzufahrt Mitte	241	Annemarie und Josef Trinkl
31113 Königsdorf	4777	02	TF17	Wald	5938	872	0	872	Baustellenzufahrt Mitte	353	Frank und Margaret Damhösl
31113 Königsdorf	4741	02	TF17	Wald	3280	76	0	76	Baustellenzufahrt Mitte	362	Manfred Lenz
31113 Königsdorf	4742	02	TF17	Wald	2551	42	0	42	Baustellenzufahrt Mitte	362	Manfred Lenz
31113 Königsdorf	4790	02	TF17	Wald	11299	506	0	506	Baustellenzufahrt Mitte	364	Gunther Buchhaus
31113 Königsdorf	5022/2	02	TF17	Wald	1646	1	0	1	Baustellenzufahrt Mitte	395	Roland und Elke Seibt
31113 Königsdorf	4800	02	TF17	Wald	11344	522	0	522	Baustellenzufahrt Mitte	525	Renate Schweitzer
31113 Königsdorf	4776	02	TF17	Wald	5000	535	0	535	Baustellenzufahrt Mitte	575	Dipl.-Ing. Dieter Wirth
31113 Königsdorf	4797	02	TF17	Wald	5736	257	0	257	Baustellenzufahrt Mitte	586	Ronald Schuler
31113 Königsdorf	4786	02	TF17	Wald	5330	243	0	243	Baustellenzufahrt Mitte	633	Republik Österreich (Bund/Bundesstraßenverwaltung)
31113 Königsdorf	4803	02	TF17	Wald	5708	277	0	277	Baustellenzufahrt Mitte	673	Josef Mattes
31113 Königsdorf	4804	02	TF17	Wald	5655	275	0	275	Baustellenzufahrt Mitte	695	Ulrike Gaal
31113 Königsdorf	4791	02	TF17	Wald	5673	269	0	269	Baustellenzufahrt Mitte	772	Christian Leitgeb
31113 Königsdorf	4805	02	TF17	Wald	17515	679	0	679	Baustellenzufahrt Mitte	883	Erna Kurz
31113 Königsdorf	4792	02	TF17	Wald	6007	302	0	302	Baustellenzufahrt Mitte	899	Josef Fischl
31113 Königsdorf	4787	02	TF17	Wald	11352	507	0	507	Baustellenzufahrt Mitte	987	Helmut Heissig
31113 Königsdorf	4788	02	TF17	Wald	5890	257	0	257	Baustellenzufahrt Mitte	1027	Bernhard Karl Weber
31113 Königsdorf	4795	02	TF17	Wald	11706	545	0	545	Baustellenzufahrt Mitte	1027	Bernhard Karl Weber

KG	GST_Nr	Plan-Nr	Nr. Rodungsfläche	Nutzung lt. DKM_NFL	Gesamtfläche lt. Kataster	Rodungsfläche befristet m <sup>2</sup>	Rodungsfläche dauernd m <sup>2</sup>	Rodungsfläche gesamt m <sup>2</sup>	Begründung (Rodungszweck)	EZ	Eigentümer lt. Grundbuch
31113 Königsdorf	4789	02	TF17	Wald	5707	256	0	256	Baustellenzufahrt Mitte	1152	Republik Österreich (Bund/Bundesstraßenverwaltung)
31113 Königsdorf	4799	02	TF17	Wald	11408	497	0	497	Baustellenzufahrt Mitte	1183	Republik Österreich (Bund/Bundesstraßenverwaltung)
31104 Dobersdorf	1943/1	01	TF18	Wald	3881	442	921	1363	Waldteich KOE102	586	Alfred Zenz
31104 Dobersdorf	759	01	TF19_01	Wald	3721	533	0	533	Lagerflächen	111	Ernst und Erna Mayfurth
31104 Dobersdorf	1643	01	TF19_02	Wald	1652	60	0	60	Lagerflächen	57	Ingeborg Weissbarth
31104 Dobersdorf	1644	01	TF19_02	Wald	1545	112	0	112	Lagerflächen	540	Republik Österreich (Bund/Bundesstraßenverwaltung)
31104 Dobersdorf	1645	01	TF19_02	Wald	1450	150	0	150	Lagerflächen	540	Republik Österreich (Bund/Bundesstraßenverwaltung)
31104 Dobersdorf	1646	01	TF19_02	Wald	1618	231	0	231	Lagerflächen	540	Republik Österreich (Bund/Bundesstraßenverwaltung)
31104 Dobersdorf	1647	01	TF19_02	Wald	1636	281	0	281	Lagerflächen	540	Republik Österreich (Bund/Bundesstraßenverwaltung)
31104 Dobersdorf	1648	01	TF19_02	Wald	1880	338	0	338	Lagerflächen	540	Republik Österreich (Bund/Bundesstraßenverwaltung)
31104 Dobersdorf	1649	01	TF19_02	Wald	2235	375	0	375	Lagerflächen	540	Republik Österreich (Bund/Bundesstraßenverwaltung)
31104 Dobersdorf	1642	01	TF19_02	Wald	1497	4	0	4	Lagerflächen	791	Sabine Swatek-Venus
31104 Dobersdorf	1643	01	TF19_03	Wald	1652	181	0	181	Lagerflächen	57	Ingeborg Weissbarth
31104 Dobersdorf	1636	01	TF19_03	Wald	1310	563	0	563	Lagerflächen	260	Irma Hartner
31104 Dobersdorf	1637	01	TF19_03	Wald	1762	772	0	772	Lagerflächen	540	Republik Österreich (Bund/Bundesstraßenverwaltung)
31104 Dobersdorf	1638	01	TF19_03	Wald	1415	543	0	543	Lagerflächen	540	Republik Österreich (Bund/Bundesstraßenverwaltung)
31104 Dobersdorf	1639	01	TF19_03	Wald	1334	428	0	428	Lagerflächen	540	Republik Österreich (Bund/Bundesstraßenverwaltung)
31104 Dobersdorf	1640	01	TF19_03	Wald	1450	396	0	396	Lagerflächen	540	Republik Österreich (Bund/Bundesstraßenverwaltung)
31104 Dobersdorf	1641	01	TF19_03	Wald	1490	329	0	329	Lagerflächen	540	Republik Österreich (Bund/Bundesstraßenverwaltung)
31104 Dobersdorf	1644	01	TF19_03	Wald	1545	131	0	131	Lagerflächen	540	Republik Österreich (Bund/Bundesstraßenverwaltung)
31104 Dobersdorf	1645	01	TF19_03	Wald	1450	105	0	105	Lagerflächen	540	Republik Österreich (Bund/Bundesstraßenverwaltung)
31104 Dobersdorf	1646		TF19_03	Wald	1618	84	0	84	Lagerflächen	540	Republik Österreich (Bund/Bundesstraßenverwaltung)

KG	GST_Nr	Plan-Nr	Nr. Rodungsfläche	Nutzung lt. DKM_NFL	Gesamtfläche lt. Kataster	Rodungsfläche befristet m <sup>2</sup>	Rodungsfläche dauernd m <sup>2</sup>	Rodungsfläche gesamt m <sup>2</sup>	Begründung (Rodungszweck)	EZ	Eigentümer lt. Grundbuch
31104 Dobersdorf	1647	01	TF19_03	Wald	1636	56	0	56	Lagerflächen	540	Republik Österreich (Bund/Bundesstraßenverwaltung)
31104 Dobersdorf	1648	01	TF19_03	Wald	1880	50	0	50	Lagerflächen	540	Republik Österreich (Bund/Bundesstraßenverwaltung)
31104 Dobersdorf	1649	01	TF19_03	Wald	2235	13	0	13	Lagerflächen	540	Republik Österreich (Bund/Bundesstraßenverwaltung)
31104 Dobersdorf	1642	01	TF19_03	Wald	1497	247	0	247	Lagerflächen	791	Sabine Swatek-Venus
31104 Dobersdorf	1626	01	TF19_04	Wald	1581	166	0	166	Lagerflächen	63	Ing. Niki Eichner
31104 Dobersdorf	1625	01	TF19_04	Wald	2533	1005	0	1005	Lagerflächen	540	Republik Österreich (Bund/Bundesstraßenverwaltung)
31104 Dobersdorf	1630	01	TF19_05	Wald	1992	565	0	565	Lagerflächen	540	Republik Österreich (Bund/Bundesstraßenverwaltung)
31104 Dobersdorf	1705	01	TF19_06	Wald	4479	455	0	455	Lagerflächen	77	Ulrike Leitgeb
31104 Dobersdorf	1706	01	TF19_06	Wald	4746	573	0	573	Lagerflächen	89	Ulrike Leitgeb
31113 Königsdorf	4948	02	TF19_07	Wald	8744	383	0	383	Lagerflächen	131	Mag. Klaus Fischl
31113 Königsdorf	4947	02	TF19_07	Wald	4104	1698	0	1698	Lagerflächen	1152	Republik Österreich (Bund/Bundesstraßenverwaltung)
31113 Königsdorf	2721	03	TF19_08	Wald	1723	9	0	9	Lagerflächen	160	Reinhard Deschmann
31113 Königsdorf	2722	03	TF19_08	Wald	1127	5	0	5	Lagerflächen	160	Reinhard Deschmann
31113 Königsdorf	2725	03	TF19_08	Wald	2116	251	0	251	Lagerflächen	167	Rudolf Fischl
31113 Königsdorf	2723	03	TF19_08	Wald	1994	201	0	201	Lagerflächen	1152	Republik Österreich (Bund/Bundesstraßenverwaltung)
31113 Königsdorf	2724	03	TF19_08	Wald	2625	127	0	127	Lagerflächen	1152	Republik Österreich (Bund/Bundesstraßenverwaltung)
31113 Königsdorf	2711	03	TF19_09	Wald	1333	211	0	211	Lagerflächen	147	Siegfried Mattes
31113 Königsdorf	2722	03	TF19_09	Wald	1127	386	0	386	Lagerflächen	160	Reinhard Deschmann
31113 Königsdorf	2718	03	TF19_09	Wald	1390	469	0	469	Lagerflächen	573	Erich Staber
31113 Königsdorf	2715	03	TF19_09	Wald	1360	454	0	454	Lagerflächen	606	Elke und Walter Gerhard Pölki
31113 Königsdorf	2714	03	TF19_09	Wald	1346	402	0	402	Lagerflächen	611	Christine Schober
31113 Königsdorf	2710	03	TF19_09	Wald	1297	42	0	42	Lagerflächen	1152	Republik Österreich (Bund/Bundesstraßenverwaltung)
31113 Königsdorf	2719	03	TF19_09	Wald	1456	503	0	503	Lagerflächen	1152	Republik Österreich (Bund/Bundesstraßenverwaltung)
31113 Königsdorf	2723	03	TF19_09	Wald	1994	820	0	820	Lagerflächen	1152	Republik Österreich (Bund/Bundesstraßenverwaltung)
31113 Königsdorf	2678	03	TF19_10	Wald	713	466	0	466	Lagerflächen	1152	Republik Österreich (Bund/Bundesstraßenverwaltung)
31113 Königsdorf	2681	03	TF19_10	Wald	813	600	0	600	Lagerflächen	1152	Republik Österreich (Bund/Bundesstraßenverwaltung)
31113 Königsdorf	2982	03	TF19_11	Wald	12676	472	0	472	Lagerflächen	123	Melitta Siegl

KG	GST_NR	Plan-Nr	Nr. Rodungsfläche	Nutzung lt. DKM_NFL	Gesamtfläche lt. Kataster	Rodungsfläche befristet m <sup>2</sup>	Rodungsfläche dauernd m <sup>2</sup>	Rodungsfläche gesamt m <sup>2</sup>	Begründung (Rodungszweck)	EZ	Eigentümer lt. Grundbuch
31113 Königsdorf	3000	03	TF19_12	Wald	2539	303	0	303	Lagerflächen	72	Albert und Zäzilia Eckler
31113 Königsdorf	3001	03	TF19_12	Wald	1265	133	0	133	Lagerflächen	113	Josef Holler
31113 Königsdorf	2992	03	TF19_12	Wald	5409	527	0	527	Lagerflächen	138	Alfred und Anita Thamhesl
31113 Königsdorf	2995	03	TF19_12	Wald	5225	527	0	527	Lagerflächen	147	Siegfried Mattes
31113 Königsdorf	3005	03	TF19_12	Wald	2357	94	0	94	Lagerflächen	189	Ing. Arno Hirtenfelder
31113 Königsdorf	3006	03	TF19_12	Wald	1232	35	0	35	Lagerflächen	189	Ing. Arno Hirtenfelder
31113 Königsdorf	3007	03	TF19_12	Wald	1247	25	0	25	Lagerflächen	189	Ing. Arno Hirtenfelder
31113 Königsdorf	3008	03	TF19_12	Wald	1255	7	0	7	Lagerflächen	189	Ing. Arno Hirtenfelder
31113 Königsdorf	2996	03	TF19_12	Wald	5676	446	0	446	Lagerflächen	201	Ewald Decker
31113 Königsdorf	2989	03	TF19_12	Wald	6078	329	0	329	Lagerflächen	325	Claudia Hartinger
31113 Königsdorf	2999	03	TF19_12	Wald	1192	177	0	177	Lagerflächen	345	Erwin Harrer
31113 Königsdorf	3004	03	TF19_12	Wald	1190	59	0	59	Lagerflächen	507	Republik Österreich (Bund/Bundesstraßenverwaltung)
31113 Königsdorf	2991	03	TF19_12	Wald	5854	515	0	515	Lagerflächen	561	Peter Frenz
31113 Königsdorf	3014	03	TF19_12	Wald	2788	516	0	516	Lagerflächen	575	Dipl.-Ing. Dieter Wirth
31113 Königsdorf	2993	03	TF19_12	Wald	5452	536	0	536	Lagerflächen	673	Josef Mattes
31113 Königsdorf	2994	03	TF19_12	Wald	5335	476	0	476	Lagerflächen	738	Elsa Eichinger
31113 Königsdorf	2990	03	TF19_12	Wald	4700	278	0	278	Lagerflächen	1152	Republik Österreich (Bund/Bundesstraßenverwaltung)
31113 Königsdorf	2998	03	TF19_12	Wald	1162	187	0	187	Lagerflächen	1152	Republik Österreich (Bund/Bundesstraßenverwaltung)
31113 Königsdorf	3002	03	TF19_12	Wald	1278	119	0	119	Lagerflächen	1152	Republik Österreich (Bund/Bundesstraßenverwaltung)
31113 Königsdorf	3003	03	TF19_12	Wald	2510	170	0	170	Lagerflächen	1152	Republik Österreich (Bund/Bundesstraßenverwaltung)
31113 Königsdorf	3000	03	TF19_13	Wald	2539	200	0	200	Lagerflächen	72	Albert un Zäzilia Eckler
31113 Königsdorf	3001	03	TF19_13	Wald	1265	144	0	144	Lagerflächen	113	Josef Holler
31113 Königsdorf	2999	03	TF19_13	Wald	1192	61	0	61	Lagerflächen	345	Erwin Harrer
31113 Königsdorf	3004	03	TF19_13	Wald	1190	251	0	251	Lagerflächen	507	Republik Österreich (Bund/Bundesstraßenverwaltung)
31113 Königsdorf	2998	03	TF19_13	Wald	1162	44	0	44	Lagerflächen	1152	Republik Österreich (Bund/Bundesstraßenverwaltung)
31113 Königsdorf	3002	03	TF19_13	Wald	1278	174	0	174	Lagerflächen	1152	Republik Österreich (Bund/Bundesstraßenverwaltung)
31113 Königsdorf	3003	03	TF19_13	Wald	2510	445	0	445	Lagerflächen	1152	Republik Österreich (Bund/Bundesstraßenverwaltung)
31113 Königsdorf	3010	03	TF19_14	Wald	1146	369	0	369	Lagerflächen	181	Irma Hartner
31113 Königsdorf	3011	03	TF19_14	Wald	1242	388	0	388	Lagerflächen	190	Franz Ehritz
31113 Königsdorf	3009	03	TF19_14	Wald	1198	363	0	363	Lagerflächen	1152	Republik Österreich (Bund/Bundesstraßenverwaltung)

KG	GST_NR	Plan-Nr	Nr. Rodungsfläche	Nutzung lt. DKM_NFL	Gesamtfläche lt. Kataster	Rodungsfläche befristet m <sup>2</sup>	Rodungsfläche dauernd m <sup>2</sup>	Rodungsfläche gesamt m <sup>2</sup>	Begründung (Rodungszweck)	EZ	Eigentümer lt. Grundbuch
31113 Königsdorf	3012	03	TF19_14	Wald	1384	480	0	480	Lagerflächen	1152	Republik Österreich (Bund/Bundesstraßenverwaltung)
						<b>Summe befristet</b>	<b>Summe dauerhaft</b>	<b>Summe gesamt</b>			
						<b>46823 m<sup>2</sup></b>	<b>1074 m<sup>2</sup></b>	<b>47897 m<sup>2</sup></b>			

---

## **4 FREMDE RECHTE**

Grundbücherlich eingetragene fremde Rechte wie Dienstbarkeiten der Duldung, Errichtung, des Bestandes und des Betriebs von Leitungen sowie Dienstbarkeit für Gehen und Fahren, welche die Rodungsflächen betreffen, sind in den Grundbuchsauszügen im Anhang ersichtlich, ebenso allfällige Servitute und Reallasten. Über die in den Grundbüchern eingetragene Einforstungs- und Gemeindegutnutzungsrechten im Sinne des §20 Forstgesetz 1975 idgF hinaus sind nicht bekannt.

Die Grundstücksabfragen sind nicht älter als 3 Monate und sind in der Einlage 2.2 ersichtlich.

## **5 ANRAINER**

Gemäß § 19 Abs 2 Z 4 Forstgesetz 1975 idgF sind die Eigentümer nachbarlich angrenzender Grundstücke (Anrainer) anzuführen. Alle Grundflächen, die sich in einem Abstand von bis zu 40m von den Rodungsflächen befinden, sind in den Rodungsplänen ersichtlich und sind im Anrainerverzeichnis in der Einlage 2.2 aufgelistet.

## **6 WALDFUNKTIONEN**

Aus den UVP-Unterlagen, Einlage 5.2.4 – 5.2.7 sowie [www.waldentwicklungsplan.at](http://www.waldentwicklungsplan.at), geht hervor, dass die Waldfunktion bei den beanspruchten Flächen, welche überwiegend im Dobersdorfer und Königsdorfer Wald situiert sind, großteils mit der Kennzahl 111 versehen sind. Es handelt sich hauptsächlich um Nadelwald (Fichtenforst, Kiefernforst) oder Laub-Nadelmischwald, bzw. Schlagflur.

Bei den zusätzlich notwendigen Rodungsflächen der Kennzahl 331 und damit hoher Schutz- und Wohlfahrtsfunktion (Nr.07, 08, 09, 10, 11,12, 13, 14, 15, 19\_01) handelt es sich um sehr kleinflächige, überwiegend befristete Rodungen. Diese sind vorwiegend im Lafnitztal gelegen.

## **7 KOMPENSATIONSMASSNAHMEN**

Es handelt sich fast ausschließlich um befristete Rodungsflächen, diese werden im Anschluss an die Bauarbeiten wieder bewaldet.

Für die zusätzlichen rd. 0,1 ha dauerhafte Rodungen sind keine zusätzlichen Maßnahmen erforderlich. Das Ausmaß der gemäß UVE vorgesehenen Ersatzaufforstungen beträgt 25,9 ha (für 24,2 ha dauerhafte Rodungen) und gewährleistet damit auch die Kompensation der o.g. zusätzlichen dauerhaften Rodungen.