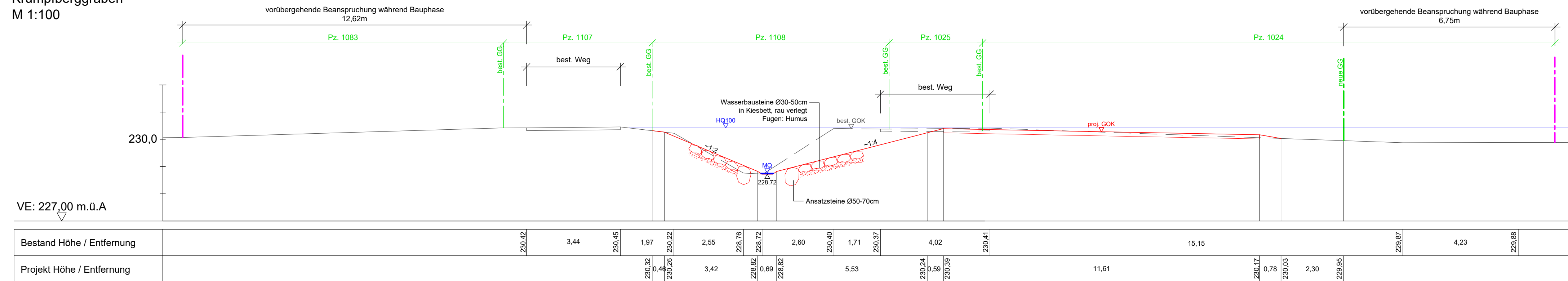


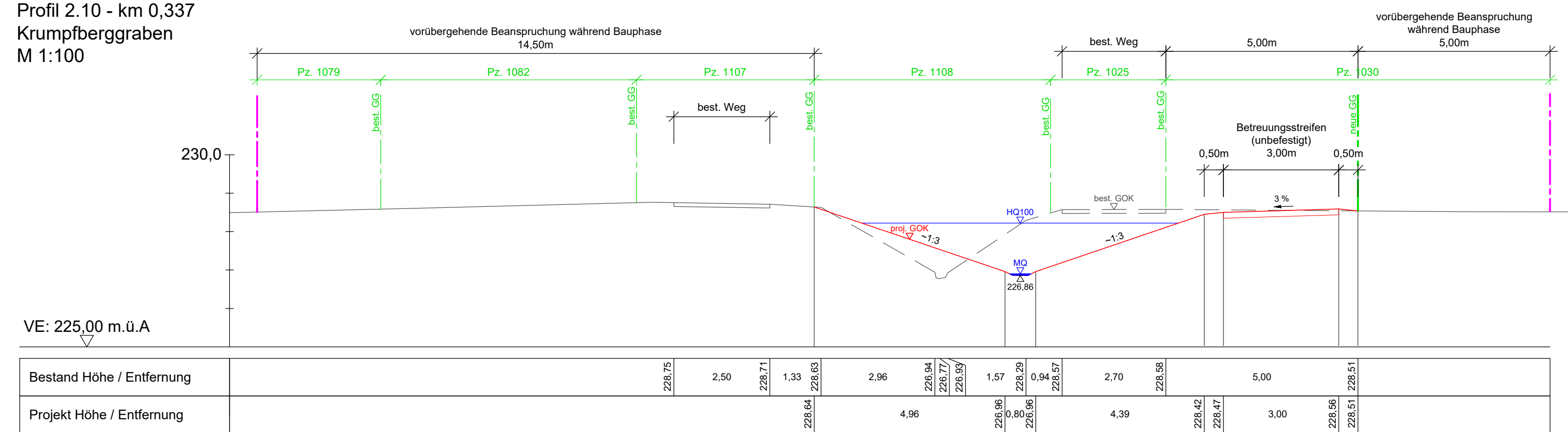
Profil 2.7 - km 0,214
Krumpfbegraben
M 1:100



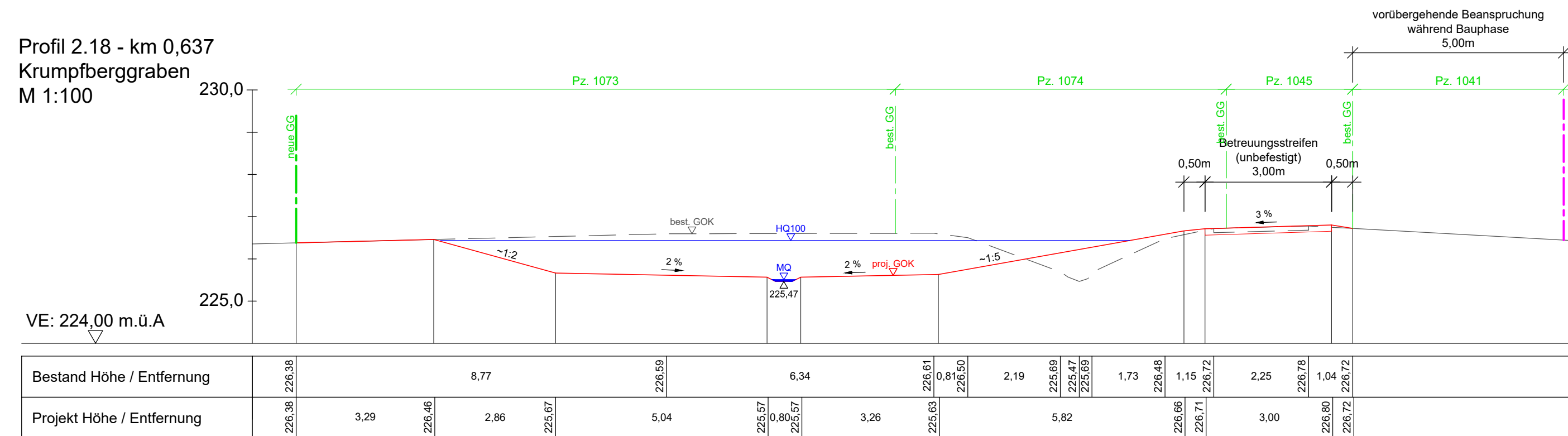
Legende:

- proj. GOK
- proj. Grundstücksgrenze
- best. GOK
- best. Grundstücksgrenze
- Grenze der vorübergehenden Beanspruchung während der Bauphase
- Wasserspiegellagen

Profil 2.10 - km 0,337
Krumpfbegraben
M 1:100



Profil 2.18 - km 0,637
Krumpfbegraben
M 1:100



ASFINAG BAU MANAGEMENT GMBH
Im Namen der



S 3 Weinviertler Schnellstraße

Hollabrunn - Guntersdorf
km 24,221 bis km 35,133
Trassenlänge: 10,912 km

Wasserrechtliches Einreichoperat 2020

TITEL
Profile 2.7, 2.10, 2.18
Krumpfbegraben

	C
	B
ÄNDERUNG	A

<p>FACHBEREICH ÖKOLOGIE</p> <p>LACON Landschaftsplanung Consulting</p> <p><small>LACON, Ransmayr, Vondruska & Werninger OG Techn. Büro für Landschaftsplanung - Consulting A-1160 Wien • Hauptstraße 120/ Top 3.2.2 T +43 (0)678 70 98 0 • F +43 (0)678 70 98 11 office@laco.at • www.laco.at</small></p>	<p>PROJEKTANT</p> <p>RADLEGER & KRAL Ziviltechniker für Bauingenieurwesen GmbH</p> <p><small>A-3123 Oberlberg, Am Kirchenberg 2 Tel.: 02786-30095 Fax: 02786-30095-40 e-mail: rt.kral@radlegger.at</small></p>
---	--

<p>UMWELTBAUBEGLEITUNG</p> <p>RaumUmwelt PLANER & INGENIEURE</p> <p><small>RAUMUMWELT Planungs-GmbH Neubaugasse 28 A-1070 Wien Tel. +43 1 23 63 063 - 0 www.raumumwelt.at</small></p>	<p>ASFINAG BMG</p> <p>PROJEKTLEITER Vogel e.h.</p> <p>LEITER PLANUNG Grünstädtl e.h.</p> <p>Plannummer ASFINAG P50.403.0011/4.2/0-403/W/VE 4</p>
---	---

Verfasst:	BB	M 1:100	Ausfertigung	Box	Mappe	Einlage
Datum:	05.2020			-	-	4.2
Geprüft:	KRAL	840 x 446 mm				
Datum:	05.2020					